

VÉLO PROMENADE® EN CENTRE MORBIHAN

EVELLYS / REMUNGOL



N° 36 - Circuit de Remungol

Départ : Le bourg près de l'église



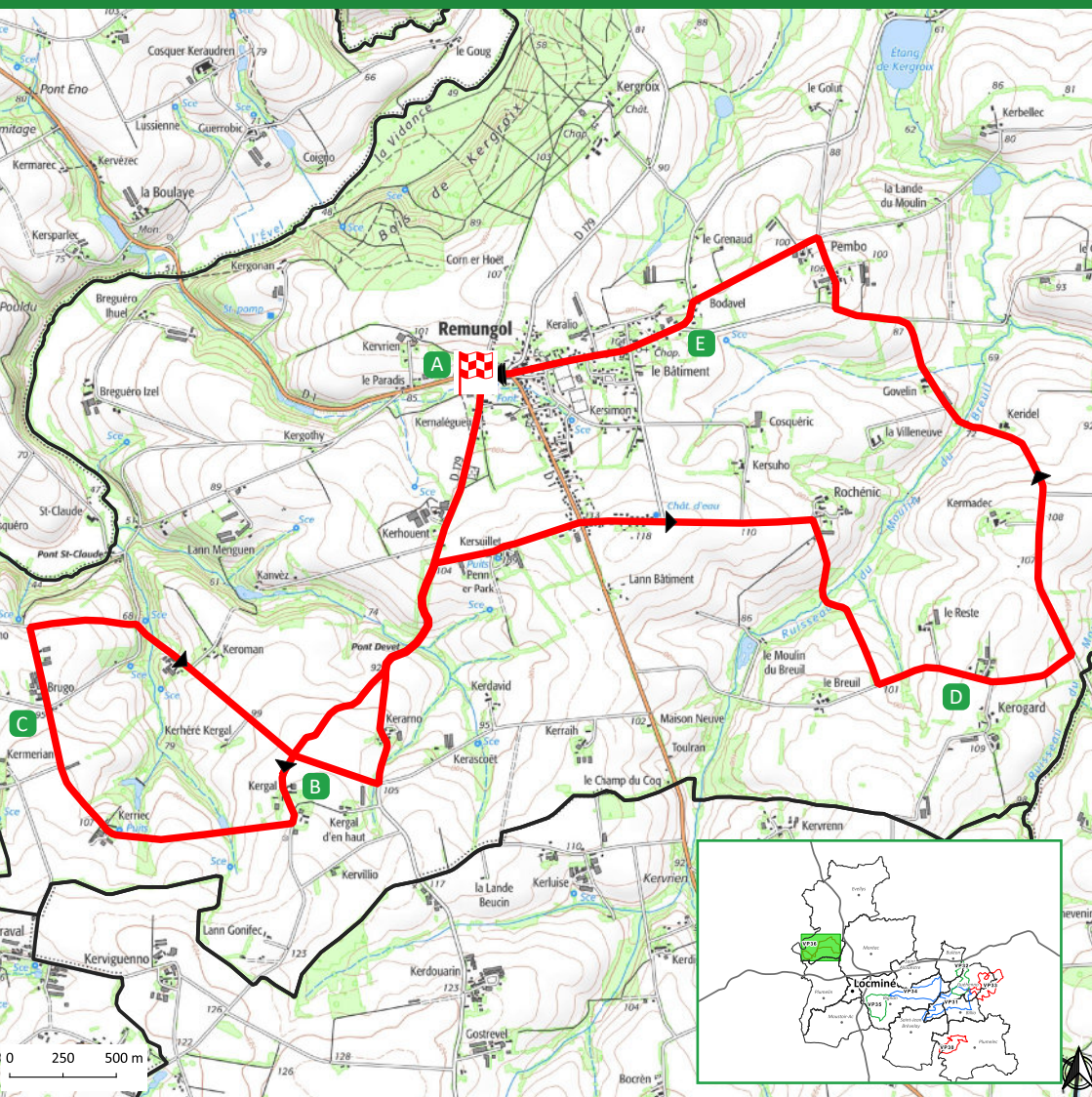
Difficulté



15Km



1h15



Coordonnées GPS du départ :
Lat : 02°54'02.0'O Long : 47°56'00.8'N

VÉLO PROMENADE® EN CENTRE MORBIHAN

EVELLYS / REMUNGOL



N° 36 - Circuit de Remungol

Départ : Le bourg près de l'église





A Eglise Saint-Juliette, le baptistère du 17^e siècle, la fontaine du 16^e siècle, la croix du 17^e siècle classés monuments historiques.

B Panorama sur la campagne avec une belle vue sur la butte du Manéguen (montagne blanche).

C Les Jardins d'Ewen

D Four et if remarquable au village de Kerogard.

E Chapelle Sainte-Anne, totalement reconstruite au milieu du 19^e siècle.



© : Centre Morbihan Tourisme

Coordonnées GPS du départ :
Lat : 02°54'02.0'O Long : 47°56'00.8'N